



Dinas Komunikasi dan Informatika  
Kabupaten Temanggung

# ANALISIS DESA DIGITAL

JANUARI 2025



kominfotmg



[kominfo.temanggungkab.go.id](http://kominfo.temanggungkab.go.id)

# PENDAHULUAN

Dinas Komunikasi dan Informatika Kabupaten Temanggung telah mengintegrasikan pelayanan administrasi, potensi desa, dan media informasi dalam aplikasi Desa Digital. Analisis ini disusun untuk mengevaluasi pemanfaatan dan perkembangan aplikasi tersebut, guna mengetahui sejauh mana kontribusinya terhadap pengelolaan administrasi dan pembangunan desa/kelurahan di Kabupaten Temanggung.



# OVERVIEW

Penarikan data terhadap aplikasi Desa Digital yang berada dalam domain *temanggungkab.go.id* dilakukan pada tanggal 18 Februari 2025 pukul 10.00 WIB.

Data yang digunakan adalah data bulan Januari 2025.

Terdapat 3 (tiga) hal yang akan dianalisis yaitu :

Dokumen  
Informasi  
Publik

Potensi

Data Warga

# DOKUMEN INFORMASI PUBLIK

*Dokumen informasi publik ini berisi informasi yang dihasilkan, disimpan, dikelola, dikirim, dan/atau diterima oleh pemerintah desa yang berkaitan dengan penyelenggaraan pemerintahan di desa dan merupakan salah satu bentuk transparansi informasi kepada warga desa.*

Dokumen publik yang dikelola di desa digital sebagai berikut :

## **DOKUMEN PUBLIK :**

DOKUMEN INFORMASI PUBLIK (PPID) DAN PRODUK HUKUM DESA (JDIH)

## **BERITA :**

KEGIATAN DESA YANG MENARIK DISERTAI DOKUMENTASI DAN PENJELASAN

## **GALERI :**

DOKUMENTASI KEGIATAN DALAM BENTUK FOTO)



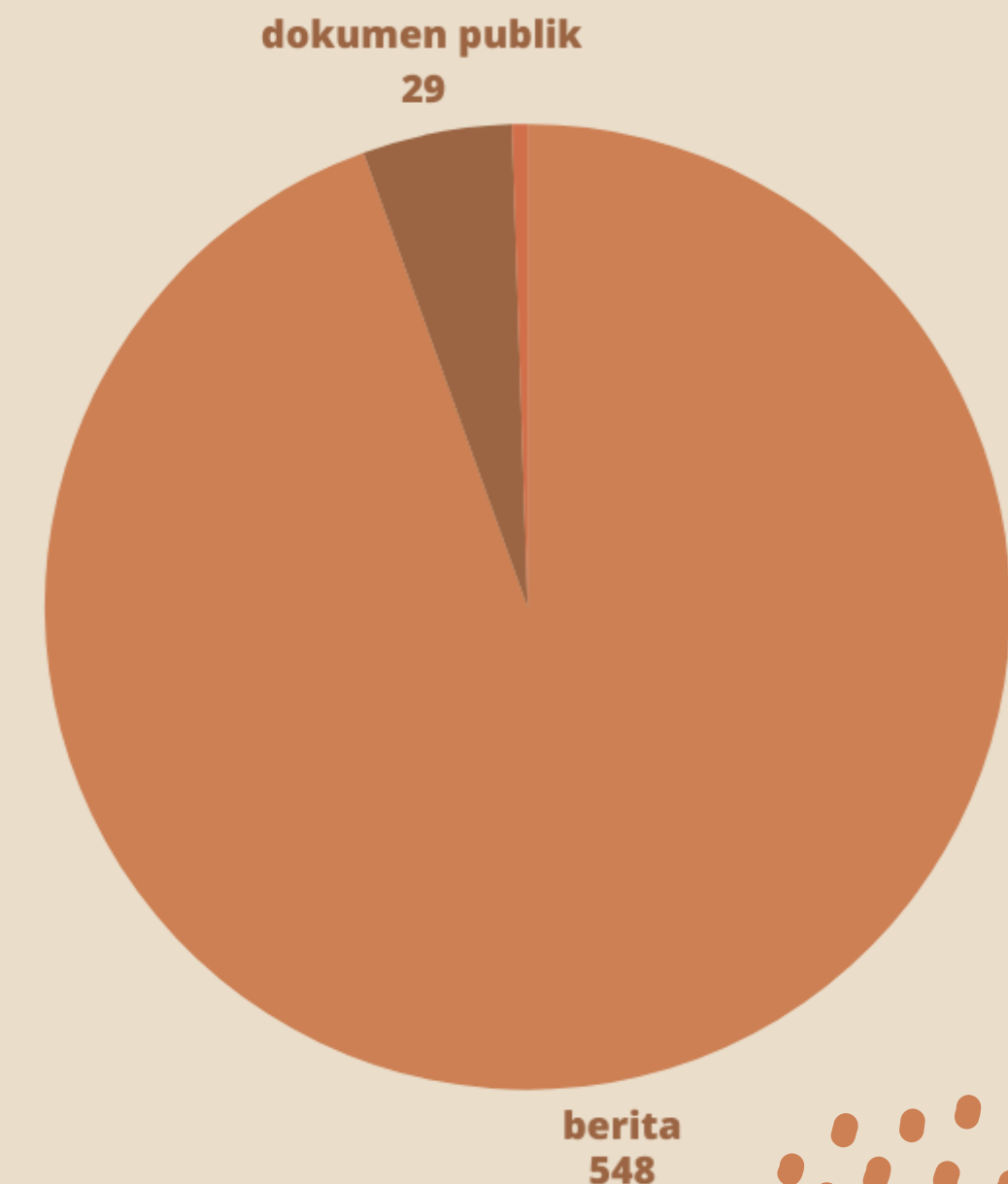
| [kominfotmg](#)



| [koinfo.temanggungkab.go.id](http://koinfo.temanggungkab.go.id)

# DOKUMEN INFORMASI PUBLIK

- **Berita sejumlah 548 berita**  
Sebanyak **117 desa/kelurahan (40,48%)** mengunggah berita pada **Januari 2025**, dengan rata-rata **4 unggahan per hari**. Mayoritas (**91,45%**) masih mengunggah **kurang dari 10 berita per bulan**, sementara hanya **8,55%** yang melebihi angka tersebut.
- **Dokumen publik sejumlah 29 dokumen**  
**Desa Tlogowero Kecamatan Bansari** mengunggah paling banyak yaitu **6 dokumen**
- **Galeri yang diunggah sejumlah 3 foto**  
Galeri diunggah oleh **Desa Depokharjo, Kecamatan Parakan (2 unggahan)** dan **Desa Plosogaden, Kecamatan Candioto (1 unggahan)**.



# UNGGAHAN BERITA PALING BANYAK



No	Domain	Desa/ Kelurahan	Unggahan Berita	Perubahan Unggahan
1	salamrejo-selopampang.temanggungkab.go.id	Salamrejo	31	27
2	soropadan-pringsurat.temanggungkab.go.id	Soropadan	24	-24
3	kowangan-temanggung.temanggungkab.go.id	Kowangan	21	21
4	sucen-gemawang.temanggungkab.go.id	Sucen	18	-22
5	gandulan-kaloran.temanggungkab.go.id	Gandulan	17	17
6	ketitang-jumo.temanggungkab.go.id	Ketitang	17	11
7	kledung-kledung.temanggungkab.go.id	Kledung	15	14
8	rejosari-bansari.temanggungkab.go.id	Rejosari	14	14
9	banjarsari-ngadirejo.temanggungkab.go.id	Banjarsari	13	2
10	selopampang-selopampang.temanggungkab.go.id	Selopampang	11	-10

Secara keseluruhan unggahan berita pada bulan **Januari 2025** mengalami **kenaikan** dibandingkan bulan **Desember 2024**.

**Desa Salamrejo, Kecamatan Selopampang,** menjadi yang paling aktif dengan **31 unggahan**, diikuti oleh **Desa Soropadan, Kecamatan Pringsurat (24 unggahan)**, dan **Kelurahan Kowangan (21 unggahan)**.

Kenaikan unggahan paling signifikan terjadi di **Desa Salamrejo Kecamatan Selopampang (27 unggahan)**, **Kelurahan Kowangan (21 unggahan)** dan **Desa Gandulan Kecamatan Kaloran (17 unggahan)**.

Penurunan unggahan paling signifikan terjadi di **Desa Soropadan Kecamatan Pringsurat (-24 unggahan)** dan **Desa Sucen Kecamatan Gemawang (-21 unggahan)**.

# PENGUNJUNG PALING BANYAK



No	Domain	Desa/ Kelurahan	Pengunjung	Perubahan Pengunjung
1	soropadan-pringsurat.temanggungkab.go.id	Soropadan	5155	-224
2	sucen-gemawang.temanggungkab.go.id	Sucen	4200	1271
3	kedungumpul-kandangan.temanggungkab.go.id	Kedungumpul	3631	-469
4	tanurejo-bansari.temanggungkab.go.id	Tanurejo	2893	550
5	banjarsari-ngadirejo.temanggungkab.go.id	Banjarsari	2825	1958
6	plosogaden-candiroto.temanggungkab.go.id	Plosogaden	2603	265
7	ringinanom-parakan.temanggungkab.go.id	Ringinanom	2564	192
8	purbosari-ngadirejo.temanggungkab.go.id	Purbosari	2464	-212
9	ngadirejo-ngadirejo.temanggungkab.go.id	Ngadirejo	2334	-555
10	ketitang-jumo.temanggungkab.go.id	Ketitang	2290	665

Jumlah kunjungan untuk bulan **Januari 2025 (281.549 kunjungan)** mengalami **penurunan** dibandingkan bulan **Desember 2024 (318.635)**.

Seperti sebelumnya **Desa Soropadan Kecamatan Pringsurat, Desa Sucen Kecamatan Gemawang dan Desa Kedungumpul Kecamatan Kandangan** merupakan tiga kecamatan dengan visitor paling banyak, rata-rata lebih dari 120 kunjungan setiap harinya.

Kenaikan kunjungan paling signifikan terjadi di **Banjarsari Kecamatan Ngadirejo** dengan kenaikan **1.958 pengunjung**.

# POTENSI

Potensi yang dimiliki desa berperan penting dalam mendukung perkembangan ekonomi lokal dan menarik minat wisatawan. Keberadaan ekonomi kreatif, seperti kerajinan tangan, kuliner khas, serta produk unggulan desa, dapat menjadi daya tarik utama dan sumber penghasilan bagi masyarakat. Penginapan atau homestay yang dikelola warga setempat memungkinkan wisatawan untuk menikmati pengalaman menginap yang lebih autentik. Tempat wisata, baik yang berbasis alam, sejarah, maupun budaya, menjadi magnet utama dalam meningkatkan kunjungan ke desa. Selain itu, penyelenggaraan berbagai event, seperti festival budaya, pasar rakyat, atau pertunjukan seni, mampu menarik perhatian lebih luas serta memperkenalkan kearifan lokal. Rumah makan dan restoran yang menyajikan hidangan khas juga turut mendukung sektor pariwisata dan meningkatkan kesejahteraan masyarakat melalui peningkatan ekonomi berbasis lokal.



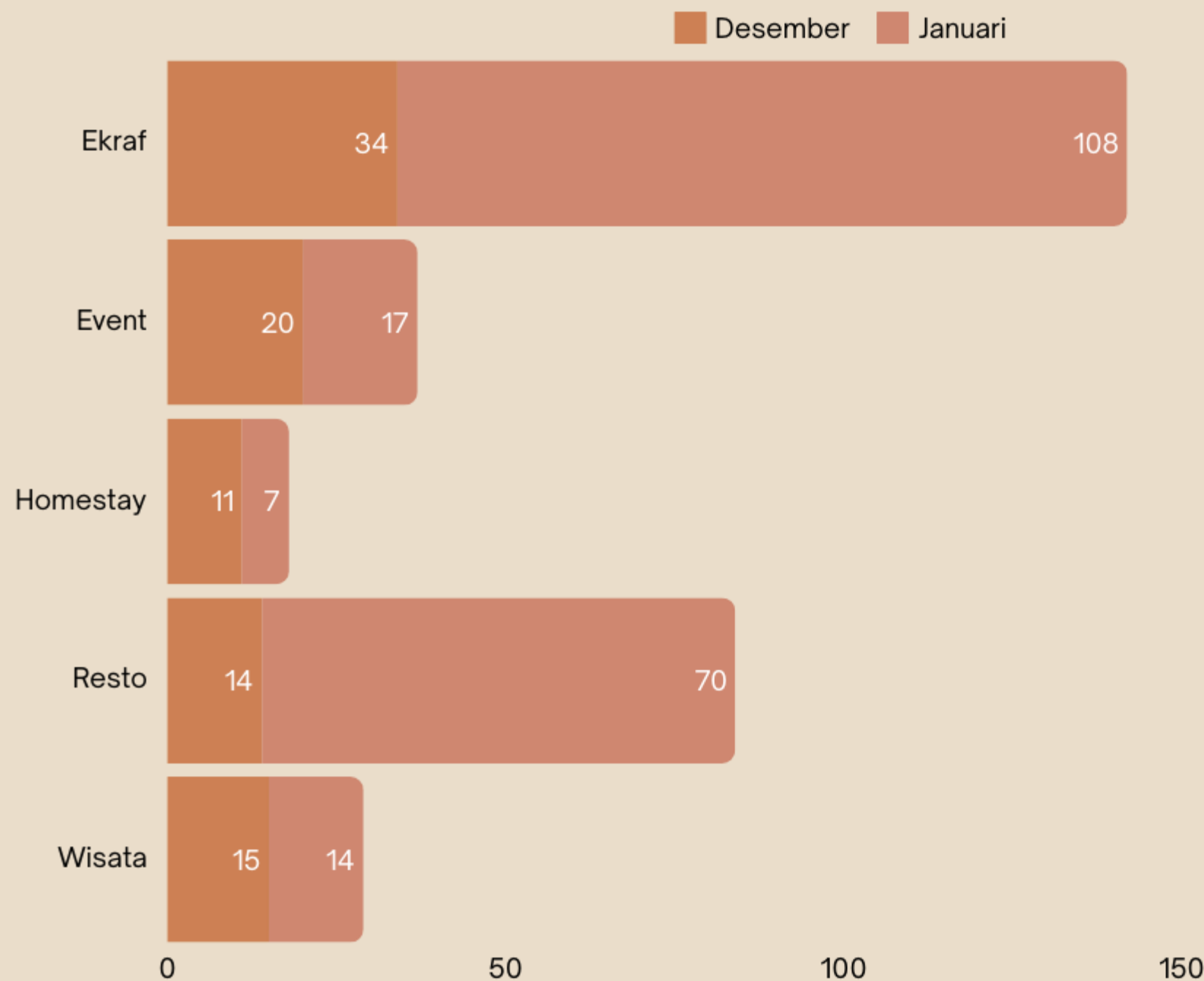
| [kominfotmg](#)



| [koinfo.temanggungkab.go.id](http://koinfo.temanggungkab.go.id)



# PERKEMBANGAN UNGGAHAN POTENSI



Perkembangan unggahan potensi untuk bulan **Januari 2025** mengalami kenaikan yang signifikan jika dibandingkan bulan sebelumnya khususnya dalam unggahan potensi **Ekonomi Kreatif (Ekraf)** yaitu dengan **108 unggahan** dan **Resto 70 unggahan**.

**Desa Kledung Kecamatan Kledung** merupakan yang terbanyak mengunggah potensi **resto (32 lokasi)** dan **Kelurahan Parakan Kauman Kecamatan Parakan (19 lokasi)**.

**Potensi Ekraf** diunggah oleh 28 desa/kelurahan dengan yang terbanyak dari **Kelurahan Kranggan dan Desa Kupen Kecamatan Pringsurat (17 lokasi)**.



# MASIH MINIMNYA UNGGAHAN POTENSI DESA



Selama kurun waktu Januari 2024 sd Januari 2025 baru **62 desa/kelurahan (21,45%)** yang mengunggah potensi dengan total **728 potensi** yang diunggah yang meliputi Ekraf, Homestay, Resto, dan Wisata.

## **Langkah-langkah yang bisa diambil untuk menggali potensi di desa.**

- Mendata seluruh UMKM yang ada di wilayah desa, hal ini untuk menggali potensi Ekonomi Kreatif dan Tempat Makan.
- Memasukkan kegiatan/event yang dapat menarik pengunjung, misalnya : Pengajian, Pertunjukan Kesenian, Pertunjukan Musik, Pasar Malam, Expo Desa, Gerak Jalan, dan lain-lain.
- Mendata fasilitas akomodasi yang ada di wilayah desa seperti penginapan, kos, hotel, resort, rusunawa, dan lain-lain.
- Mendata tempat yang bisa menarik pengunjung seperti embung, taman, tempat ziarah, wisata alam, kolam renang dan lain-lain.

# WARGA

Warga desa adalah penduduk yang tinggal di suatu wilayah desa, menjalankan kehidupan sehari-hari dengan berbagai aktivitas, seperti bertani, berdagang, atau mengelola usaha kecil. Setiap warga desa berhak mendapatkan akses terhadap pendidikan, kesehatan, serta partisipasi dalam pemerintahan desa. Warga desa berhak mendapatkan layanan publik yang layak namun di lain sisi mereka juga berkewajiban untuk menjaga ketertiban, membayar pajak, dan berkontribusi dalam pembangunan desa, baik melalui gotong royong maupun kegiatan sosial lainnya. Dengan tetap menjaga tradisi dan budaya, mereka juga ikut serta dalam memperkaya identitas bangsa.



| [kominfotmg](#)



| [koinfo.temanggungkab.go.id](http://koinfo.temanggungkab.go.id)

# DATA WARGA

Berdasarkan data yang terunggah di Aplikasi Desa Digital sampai dengan **18 Februari 2025** tercatat **98,62%** telah melakukan input data warga.


Masih terdapat empat desa yang sampai saat ini belum melakukan proses input data warganya, yaitu :

- **Desa Krempong Kecamatan Gemawang**
- **Desa Greges Kecamatan Tembarak**
- **Desa Muntung Kecamatan Candirototo**
- **Desa Kemloko Kecamatan Tembarak**

Berdasarkan data dari **Dinas Kependudukan dan Pencatatan Sipil Kabupaten Temanggung per 31 Desember 2024** tercatat jumlah penduduk Kabupaten temanggung sejumlah **822.880 jiwa** sedangkan data yang sudah diupload di Desa Digital sampai dengan tanggal **18 Februari 2025** berjumlah **790.840 jiwa**, masih terdapat selisih **32.040 jiwa (3,89%)**.



# GEOTAGGING



Melalui fitur tagging rumah pada aplikasi desa digital, pemerintah desa dapat membangun basis data geografis yang akurat mengenai lokasi rumah warga dan profil lengkap mereka. Terdapat beberapa data yang sudah diintegrasikan dengan aplikasi desa digital ini, antara lain **Data Kemiskinan Ekstrem**, **Data Kemiskinan Daerah**, dan **Data Balita Stunting** selain data tersebut juga sudah diintegrasikan dengan **Peta Pajak Bumi dan Bangunan (PBB)**.

Sebanyak **46.695** rumah (**17,59%**) telah di tagging dari total **265.497** KK yang telah diunggah di aplikasi desa digital. Terdapat 102 desa yang telah melakukan tagging lebih dari 100 rumah warga dengan 5 (lima) desa terbanyak yang melakukan tagging adalah **Desa Katekan Kecamatan Ngadirejo (1.838 rumah)**, **Desa Kemloko Kecamatan Kranggan (1.623 rumah)**, **Desa Pingit Kecamatan Pringsurat (1.150 rumah)**, **Desa Gowak Kecamatan Pringsurat (1.241 rumah)** dan **Desa Kedungumpul Kecamatan Kandangan (1.156 rumah)**.


Untuk lingkup kecamatan terdapat 2 (dua) kecamatan yang desa diwilayahnya paling banyak melakukan tagging rumah, kedua kecamatan tersebut adalah **Kecamatan Pringsurat (7.767 rumah)** dan **Kecamatan Kranggan (4.636 rumah)**.



# PEMANFAATAN GEOTAGGING



RUMAH WARGA



DATA BANTUAN DKD



STUNTING



PETA PBB

# MONOGRAFI



Informasi yang rinci dan mendalam mengenai wilayah desa, informasi tersebut dapat digunakan untuk keperluan administrasi, pembangunan dan perencanaan.

Data monografi ini mencakup berbagai aspek, yaitu :

- **Potensi Sumber Daya Alam:** Informasi tentang penggunaan lahan, jenis tanah, irigasi, pertanian, perkebunan, kehutanan, perikanan, dan peternakan.
- **Potensi Sumber Daya Manusia:** Jumlah penduduk, usia, pendidikan, pekerjaan utama, agama, dan kewarganegaraan.
- **Potensi Kelembagaan:** Struktur pemerintahan desa, lembaga kemasyarakatan, partisipasi politik, serta lembaga ekonomi dan pendidikan.
- **Potensi Sarana dan Prasarana:** Infrastruktur transportasi, komunikasi, air bersih, sanitasi, irigasi, kesehatan, energi, pendidikan, dan fasilitas umum lainnya.



**Tahun**

--Pilih Tahun--

- I. POTENSI SUMBER DAYA ALAM
  - A. Potensi Umum
    - 1. Batas
      - a. Batas Wilayah
      - b. Penetapan Batas Wilayah
    - 2. Luas Wilayah Menurut Penggunaan
      - a. Tanah Sawah
        - Sawah irigasi teknis
        - ha
        - Sawah irigasi ½ teknis
        - ha
        - Sawah tadah hujan
        - ha
        - Sawah pasang surut
        - ha
      - b. Tanah Kering
        - Tegal/ladang
        - ha
        - Pemukiman
        - ha
        - Pekarangan
        - ha
      - c. Tanah Basah
        - Tanah rawa



kominfortmg



koinfo.temanggungkab.go.id

# MONOGRAFI

Informasi yang rinci dan mendalam mengenai wilayah desa, informasi tersebut dapat digunakan untuk keperluan administrasi, pembangunan dan perencanaan.

Data monografi ini mencakup berbagai aspek, yaitu :

- **Potensi Sumber Daya Alam:** Informasi tentang penggunaan lahan, jenis tanah, irigasi, pertanian, perkebunan, kehutanan, perikanan, dan peternakan.
- **Potensi Sumber Daya Manusia:** Jumlah penduduk, usia, pendidikan, pekerjaan utama, agama, dan kewarganegaraan.
- **Potensi Kelembagaan:** Struktur pemerintahan desa, lembaga kemasyarakatan, partisipasi politik, serta lembaga ekonomi dan pendidikan.
- **Potensi Sarana dan Prasarana:** Infrastruktur transportasi, komunikasi, air bersih, sanitasi, irigasi, kesehatan, energi, pendidikan, dan fasilitas umum lainnya

Tahun

--Pilih Tahun--

- I. POTENSI SUMBER DAYA ALAM
  - A. Potensi Umum
    - 1. Batas
      - a. Batas Wilayah
      - b. Penetapan Batas Wilayah
    - 2. Luas Wilayah Menurut Penggunaan
      - a. Tanah Sawah
        - Sawah irigasi teknis
        - ha
        - Sawah irigasi ½ teknis
        - ha
        - Sawah tadah hujan
        - ha
        - Sawah pasang surut
        - ha
      - b. Tanah Kering
        - Tegal/ladang
        - ha
        - Pemukiman
        - ha
        - Pekarangan
        - ha
      - c. Tanah Basah
        - Tanah rawa



kominfortmg



koinfo.temanggungkab.go.id



# PEMERINGKATAN KEAKTIFAN DESA/KELURAHAN

Pemeringkatan ini sebagai apresiasi kepada desa yang telah aktif dalam mengelola aplikasi desa digital. Pemeringkatan ini berdasarkan jumlah unggahan dokumen informasi publik (dokumen publik, berita dan galeri) dan jumlah pengunjung (visitor) yang dihitung berdasarkan skor terbanyak.

**Rumus skor : Jumlah Dokumen Informasi Publik\*60% + Jumlah Pengunjung\*40%**



| **kominfotmg**



| **koinfo.temanggungkab.go.id**

# 10 DESA/KELURAHAN TERAKTIF BULAN JANUARI 2025

No	Domain	Desa/Kel	Dokumen Publik	Galeri	Berita	Total Unggahan	Visitor
1	salamrejo-selopampang.temanggungkab.go.id	Salamrejo	0	0	31	31	1414
2	soropadan-pringsurat.temanggungkab.go.id	Soropadan	0	0	24	24	5155
3	kowangan-temanggung.temanggungkab.go.id	Kowangan	0	0	21	21	1571
4	sucen-gemawang.temanggungkab.go.id	Sucen	0	0	18	18	4200
5	gandulan-kaloran.temanggungkab.go.id	Gandulan	0	0	17	17	1314
6	ketitang-jumo.temanggungkab.go.id	Ketitang	0	0	17	17	2290
7	kledung-kledung.temanggungkab.go.id	Kledung	0	0	15	15	1865
8	rejosari-bansari.temanggungkab.go.id	Rejosari	0	0	14	14	969
9	banjarsari-ngadirejo.temanggungkab.go.id	Banjarsari	0	0	13	13	2825
10	plosogaden-candiroto.temanggungkab.go.id	Plosogaden	0	1	10	11	2603



kominfortmg




koinfo.temanggungkab.go.id

# KESIMPULAN

Implementasi Desa Digital di Kabupaten Temanggung telah menunjukkan perkembangan yang positif, dimana hampir seluruh desa dan kelurahan telah memanfaatkan aplikasi ini. Terjadi peningkatan aktivitas pengguna dan kunjungan pada bulan Januari khususnya dalam posting dokumen publik, mengindikasikan adanya peningkatan kesadaran dan partisipasi kepala desa dan perangkat desa dalam memanfaatkan aplikasi desa digital di wilayahnya. Untuk potensi sudah mengalami kenaikan yang cukup signifikan juga dibandingkan bulan sebelumnya khususnya untuk potensi ekonomi kreatif dan restoran.

Penggunaan fitur geotagging dapat dimaksimalkan untuk membantu kepala desa dan perangkat desa dalam memetakan lokasi warganya secara akurat, terutama untuk mengetahui status keikutsertaan mereka dalam berbagai program pemerintah seperti **Data Kemiskinan Ekstrem, Data Kemiskinan Daerah, dan Data Balita Stunting.**

Terdapat tambahan fitur **peta PBB** di peta desa yang memungkinkan untuk pemerintah desa melakukan pengecekan lokasi obyek pajak di wilayah desanya termasuk didalamnya informasi mengenai tagihan pajak per obyek pajak..




| [kominfotmg](#)



| [koinfo.temanggungkab.go.id](http://koinfo.temanggungkab.go.id)

# REKOMENDASI

- **Optimalisasi Penggunaan:** Mengoptimalkan penggunaan aplikasi desa digital dalam setiap kegiatan di desa antara lain untuk pelayanan, karena dengan menu pelayanan warga lebih mudah dalam mengajukan permohonan surat.
- **Sosialisasi Intensif:** Perlu dilakukan sosialisasi yang intensif kepada seluruh elemen warga desa agar memahami pentingnya aplikasi desa digital dalam pembangunan desa.
- **Promosi yang Efektif:** Melakukan promosi yang lebih efektif kepada warga mengenai berbagai layanan yang ditawarkan oleh desa digital, sehingga warga desa bisa menggunakan aplikasi ini untuk promosi potensi-potensi mereka.
- **Pemutakhiran Data:** Perlu dilakukan pemutakhiran data secara berkala sehingga data yang dilakukan merupakan data yang akurat dan mencerminkan kondisi warga yang sebenarnya, serta pengisian data monografi desa untuk mengetahui gambaran kondisi desa secara umum.
- **Pembinaan yang Terstruktur:** Proses tagging rumah warga perlu dilakukan secara terstruktur dengan melibatkan seluruh pemangku kepentingan.
- **Pelatihan:** Diperlukan peningkatan kapasitas admin desa melalui pelatihan khusus mengenai tata cara pengisian aplikasi yang benar. Hal ini bertujuan untuk memastikan konten yang diunggah relevan, akurat, dan sesuai dengan kategorinya.



# TERIMA KASIH



| [kominfotmg](#)



| [koinfo.temanggungkab.go.id](http://koinfo.temanggungkab.go.id)